



# МИНИСТЕРСТВО ИМУЩЕСТВА И ПРИРОДНЫХ РЕСУРСОВ ЧЕЛЯБИНСКОЙ ОБЛАСТИ

пр. Ленина, 57, г. Челябинск, 454091, Российская Федерация,  
телефон (351) 263-43-84, факс (351) 263-47-71, web-сайт: www.imchel.ru; e-mail: imchel@gov74.ru  
ОКПО 56380730, ОГРН 1047424527479, ИНН/КПП 7453135626/745301001

11.12.2018

№ 219115

на № \_\_\_\_\_

Главам  
муниципальных образований  
Челябинской области  
(по списку)

Уважаемые коллеги!

Сообщаем Вам, что в 2020 году на территории Челябинской области будет проведена очередная государственная кадастровая оценка земель населенных пунктов и земель лесного фонда (далее – ГКО).

В целях информирования правообладателей земельных участков указанных категорий о проведении ГКО в соответствии с пп. 5 п. 5 ст. 11 Федерального закона от 03.07.2016 № 237-ФЗ «О государственной кадастровой оценке» направляем в Ваш адрес:

- 1) копию приказа Министерства имущества и природных ресурсов Челябинской области от 20.11.2018 № 202-П «О проведении государственной кадастровой оценки земельных участков категории «Земли населенных пунктов» на территории Челябинской области»;
- 2) копию приказа Министерства имущества и природных ресурсов Челябинской области от 20.11.2018 № 203-П «О проведении государственной кадастровой оценки земельных участков категории «Земли лесного фонда» на территории Челябинской области»;
- 3) извещение о проведении ГКО и приеме областным государственным бюджетным учреждением «Государственная кадастровая оценка по Челябинской области» деклараций о характеристиках объектов недвижимости (далее – извещение).

Просим обеспечить размещение вышеуказанных документов (приказов и извещения) на информационных стендах и официальном веб-сайте Вашего муниципального образования.

Убедительная просьба, направить уведомление о размещении вышеуказанной информации в Министерство имущества и природных ресурсов Челябинской области по адресу электронной почты: [ozenka@imchel.ru](mailto:ozenka@imchel.ru).

Приложение: на 6 л. в 1 экз.

Первый заместитель Министра

Т.В. Анашкова





МИНИСТЕРСТВО ИМУЩЕСТВА  
И ПРИРОДНЫХ РЕСУРСОВ ЧЕЛЯБИНСКОЙ ОБЛАСТИ  
(МИНИМУЩЕСТВА ЧЕЛЯБИНСКОЙ ОБЛАСТИ)

ПРИКАЗ

20.11.2018

№ 201-П

Челябинск

О проведении государственной кадастровой оценки земельных  
участков категории «Земли населенных пунктов» на территории  
Челябинской области

В соответствии с Федеральным законом от 03.07.2016 № 237-ФЗ «О государственной кадастровой оценке», постановлением Правительства Челябинской области от 18.07.2017 № 377-П «О дате перехода к государственной кадастровой оценке», Положением о Министерстве имущества и природных ресурсов Челябинской области, утвержденным постановлением Губернатора Челябинской области от 10.12.2014 № 233,

ПРИКАЗЫВАЮ:

1. Провести на территории Челябинской области в 2020 году государственную кадастровую оценку земельных участков категории «Земли населенных пунктов».

2. Областному государственному бюджетному учреждению «Государственная кадастровая оценка по Челябинской области»:

1) осуществить до 01 января 2020 года подготовку к проведению государственной кадастровой оценки земельных участков категории «Земли населенных пунктов»;



2) определить кадастровую стоимость земельных участков категории «Земли населенных пунктов», и не позднее 01 ноября 2020 года представить отчет об итогах государственной кадастровой оценки земельных участков категории «Земли населенных пунктов» в Министерство имущества и природных ресурсов Челябинской области.


3. Заместителю Министра – начальнику организационно – контрольного управления Семенову А.А. в течение тридцати дней со дня подписания приказа обеспечить:

1) размещение настоящего приказа в информационно-телекоммуникационной сети «Интернет» на официальном сайте Министерства имущества и природных ресурсов Челябинской области;

2) публикацию настоящего приказа в газете «Южноуральская панорама».

4. Контроль за исполнением приказа возложить на первого заместителя Министра имущества и природных ресурсов Челябинской области Анашкову Т.В.


Министр



А.Е. Бобраков



Каг. оу.



**МИНИСТЕРСТВО ИМУЩЕСТВА  
И ПРИРОДНЫХ РЕСУРСОВ ЧЕЛЯБИНСКОЙ ОБЛАСТИ**  
(МИНИМУЩЕСТВА ЧЕЛЯБИНСКОЙ ОБЛАСТИ)

**ПРИКАЗ**

20.11.2018



№ 203-П

Челябинск

**О проведении государственной кадастровой оценки земельных  
участков категории «Земли лесного фонда» на территории Челябинской  
области**

В соответствии с Федеральным законом от 03.07.2016 № 237-ФЗ «О государственной кадастровой оценке», постановлением Правительства Челябинской области от 18.07.2017 № 377-П «О дате перехода к государственной кадастровой оценке», Положением о Министерстве имущества и природных ресурсов Челябинской области, утвержденным постановлением Губернатора Челябинской области от 10.12.2014 № 233,

**ПРИКАЗЫВАЮ:**

1. Провести на территории Челябинской области в 2020 году государственную кадастровую оценку земельных участков категории «Земли лесного фонда».
2. Областному государственному бюджетному учреждению «Государственная кадастровая оценка по Челябинской области»:
  - 1) осуществить до 01 января 2020 года подготовку к проведению государственной кадастровой оценки земельных участков категории «Земли лесного фонда»;



2) определить кадастровую стоимость земельных участков из состава земель лесного фонда, и не позднее 01 ноября 2020 года представить отчет об итогах государственной кадастровой оценки земельных участков категории «Земли лесного фонда» в Министерство имущества и природных ресурсов Челябинской области.


3. Заместителю Министра – начальнику организационно – контрольного управления Семенову А.А. в течение тридцати дней со дня подписания приказа обеспечить:

1) размещение настоящего приказа в информационно-телекоммуникационной сети «Интернет» на официальном сайте Министерства имущества и природных ресурсов Челябинской области;

2) публикацию настоящего приказа в газете «Южноуральская панорама».

4. Контроль за исполнением приказа возложить на первого заместителя Министра имущества и природных ресурсов Челябинской области Анашкову Т.В.

Министр



А.Е. Бобраков



## ИЗВЕЩЕНИЕ

**о проведении в 2020 году очередной государственной кадастровой оценки земельных участков категорий «Земли населенных пунктов» и «Земли лесного фонда» на территории Челябинской области**

Министерство имущества и природных ресурсов Челябинской области уведомляет.

В соответствии с Федеральным законом от 3 июля 2016 года № 237-ФЗ «О государственной кадастровой оценке», приказом Министерства имущества и природных ресурсов Челябинской области от 20.11.2018 № 202-П «О проведении государственной кадастровой оценки земельных участков категории «Земли населенных пунктов» на территории Челябинской области», приказом Министерства имущества и природных ресурсов Челябинской области от 20.11.2018 № 203-П «О проведении государственной кадастровой оценки земельных участков категории «Земли лесного фонда» на территории Челябинской области» **в 2020 году на территории Челябинской области будет проводиться государственная кадастровая оценка земель населенных пунктов и земель лесного фонда** (далее – ГКО).

ГКО будет осуществляться областным государственным бюджетным учреждением «Государственная кадастровая оценка по Челябинской области» (далее – ОГБУ «ГосКадОценка по Челябинской области»).

В рамках подготовительных мероприятий по сбору и обработке информации, необходимой для определения кадастровой стоимости, **с 1 января 2019 года до 1 января 2020 года ОГБУ «ГосКадОценка по Челябинской области» будут приниматься декларации о характеристиках объектов недвижимости (далее – Декларация) от правообладателей земельных участков указанных категорий.**

Посредством подачи Декларации правообладатель вправе уточнить характеристики земельного участка, влияющие на размер кадастровой стоимости, в том числе:

сведения о фактическом использовании земельного участка, расположении земельного участка относительно автомобильных дорог и водных объектов, о расположении земельного участка в границах зоны с особыми условиями использования территории, включая ограничения по его использованию, установленные для такой зоны, описание коммуникаций (электроснабжение, газоснабжение, водоснабжение, теплоснабжение, канализация), в том числе их удаленность от земельного участка.

Форма Декларации утверждена приказом Минэкономразвития России от 27.12.2016 № 846 «Об утверждении порядка рассмотрения декларации о характеристиках объекта недвижимости, в том числе ее формы».

Ознакомиться с формой Декларации можно на сайте Министерства имущества и природных ресурсов Челябинской области в разделе «Законодательство» «Кадастровая оценка».



Декларации принимаются ОГБУ «ГосКадОценка по Челябинской области» почтовым отправлением на адрес: 454091, г. Челябинск, пр-т Ленина, д. 57, каб. 319, или в форме электронного документа, заверенного квалифицированной электронной подписью, на адрес электронной почты: [gko74@yandex.ru](mailto:gko74@yandex.ru).

Обращаем внимание, что ГКО осуществляется на основании сведений об объектах недвижимости, содержащихся в Едином государственном реестре недвижимости (далее – ЕГРН), который ведется территориальным органом Росреестра.

Полнота и достоверность содержащихся в ЕГРН сведений напрямую влияет на расчет кадастровой стоимости объектов недвижимости.

В связи с этим в целях проведения справедливой и качественной оценки земель на территории Челябинской области рекомендуем правообладателям земельных участков указанных категорий проверить полноту и достоверность содержащихся в ЕГРН сведений и в случае наличия несоответствий, ошибок или недостающих характеристик обратиться в территориальный орган Росреестра для их устранения.